






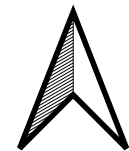
Cartographie CRUS

**Bassin versant de La Dheune du
ruisseau de la Creuse au
Meursault**

Légende

Zones d'écoulements EXZECO

-  Bruitage 20cm - Prob forte d'écoulement
-  Bruitage 100cm - Etendu d'évènements intense
- Sensibilité du sol à produire du ruissellement
 -  Très fort
 -  Faible
-  BV_Beaunois_Chalonnais



0 2 4 km

